



### Reittiohjeet paikkaan Tallinna, Viro

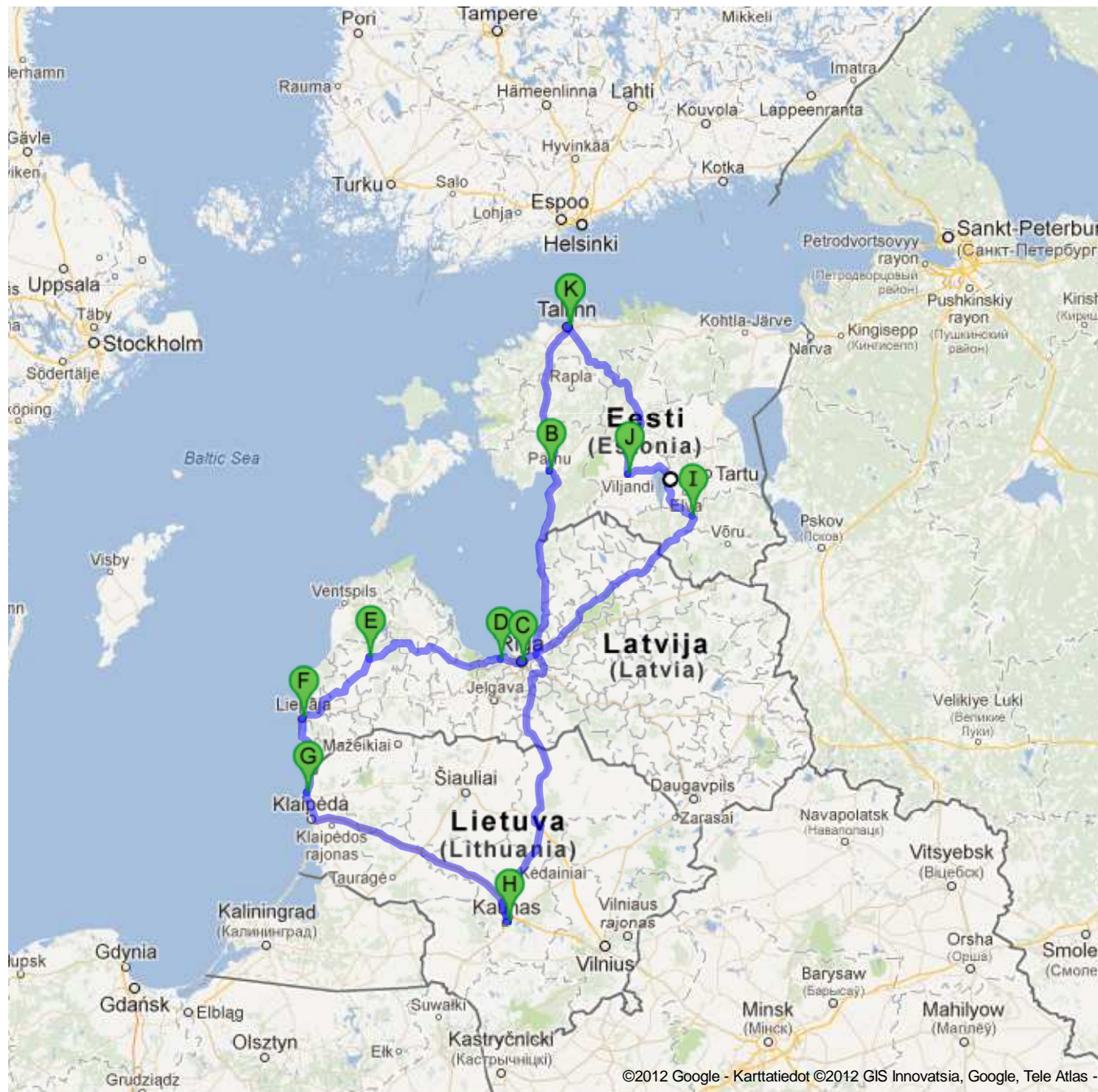
**1 582 km – noin 22 tuntia 48 min**

16.6.2012, Vantaa-Tallinna-Pärnu-Riika-Jurmala, 370 km

18.6.2012, Jurmala-Liepaja-Palanga-Klaipeda-Kaunas, 570 km

20.6.2012, Kaunas-Riika-Otepää, 494 km

21.6.2012, Otepää-Tallinna- Vantaa, 290 km



A Tallinna, Viro



1. Jatka **pohjoiseen** (ylämäkeen): **Mere puiestee** kohti: **Sadama**  
Noin 59 s

kulje 7  
yhteensä 7



2. Käännä vasemmalle pysyäkseen tiellä **Mere puiestee**

kulje :  
yhteensä 1



3. Käännä vasemmalle tielle **Sadama**  
Noin 1 min

kulje 1  
yhteensä 2



4. Käännä vasemmalle tielle **Mere puiestee**  
Noin 1 min

kulje 1  
yhteensä 4





5.

kulje 4  
yhteensä 8Loiva oikea pysyäksesi tiellä **Mere puiestee** (kyltit: **Kesklinn**)

© 2012 Google

6. Käännä liikenneympyrästä **Viru väljak 1.** liittymään: **Pärnu maantee** kohti: **4/Pärnu**  
Noiin 9 minkulje 5  
yhteensä 6

© 2012 Google

7. Jatka: **Vabaduse puiestee**  
Noiin 9 minkulje  
yhteensä 1

© 2012 Google

8. Loiva vasen: **Pärnu maantee**  
Noiin 5 minkulje  
yhteensä 1

© 2012 Google

Noin 1 tunti 22 min



© 2012 Google

10. Jatka: **Tallinna maantee**

Noin 5 min

kulje 1  
yhteensä 1

© 2012 Google

11. Loiva oikea pysäksesi tiellä **Tallinna maantee**

Noin 59 s

kulje  
yhteensä 1

© 2012 Google

12. Jatka: **Akadeemia**kulje  
yhteensä 1

© 2012 Google

13. Loiva vasen: **Keskväljak**kulje  
yhteensä 1

© 2012 Google

14. Käänny vasemmalle pysyäksesi tiellä **Keskväljak**kulje  
yhteensä 115. Jatka: **Vee**kulje  
yhteensä 1Yhteensä **129 km** – noin **1 tunti 58 min**

Pärnu, Pärnumaa, Viro

yhteensä 0,0 km

16. Jatka **luoteeseen** (ylämäkeen): **Vee** kohti: **Lai**kulje 5  
yhteensä 517. Käänny oikealle tielle **Lai**  
Noin 2 minkulje 9  
yhteensä 9



18. Käänny vasemmalle tielle **Vingi**

kulje  
yhteensä 1



19. Käänny 1. risteyksestä oikealle kohti: **Suur-Jõe**  
Noin 5 min

kulje 2  
yhteensä 3



20. Käänny oikealle tielle **Mere**

kulje  
yhteensä 3



21. Käänny vasemmalle tielle **Riia maantee**  
Noin 5 min

kulje 2  
yhteensä 6



23. Jatka: **A1**  
Noin 1 tunti 17 min

kulje 1  
yhteensä 1



24. Käännä liittymästä kohti: **Rīga**  
Noin 51 s

kulje 1  
yhteensä 1



25. Liity tielle: **A2**  
Noin 18 min

kulje 13  
yhteensä 1



26. Käännä vasemmalle tielle **Raiņa bulvāris/A2**  
Jatka: Raiņa bulvāris  
Noin 1 min

kulje 1  
yhteensä 1





28. Käännä 1. risteyksestä oikealle kohti: **13. Janvāra iela**  
Noin 1 min

kulje :  
yhteensä 1



© 2012 Google

29. Jatka: **11. novembra krastmala**  
Noin 1 min

kulje :  
yhteensä 1



© 2012 Google



30. Käännä vasemmalle pysyäksesi tiellä **11. novembra krastmala**

kulje  
yhteensä 1



© 2012 Google

31. Jatka: **Akmens tilts/Каменный мост**

kulje  
yhteensä 1



© 2012 Google

Yhteensä **182 km** – noin **2 tuntia 39 min**



Riika, Latvia

yhteensä 0,0 km






32. Kulje suuntaan **lounaaseen: Akmens tilts/Каменный мост**

Jatka: Akmens tilts

Noin 47 s

kulje 6  
yhteensä 633. Jatka: **Uzvaras bulvāris**

Noin 2 min

kulje 7  
yhteensä 134. Jatka: **Bāriņu iela**

Noin 2 min

kulje 1  
yhteensä 235. Jatka: **Nometņu iela**kulje  
yhteensä 2

37. Jatka: **Märupes iela**kulje 3  
yhteensä 238. Käänny oikealle tielle **Liepājas iela**  
Noin 1 minkulje 8  
yhteensä 339. Käänny oikealle tielle **Kārļa Ulmaņa gatve/A10/E22**  
Jatka: A10/E22  
Noin 15 minkulje 1  
yhteensä 140. Jatka: **Lielupes tilts**kulje  
yhteensä 1

42. Jatka: **Rīgas iela**  
Noin 3 min

kulje  
yhteensä 2



43. Jatka: **Meža prospekts**

kulje  
yhteensä 2



44. Jatka: **Lienes iela**  
Kohde on oikealla  
Noin 2 min

kulje  
yhteensä 2



Yhteensä **21,8 km** – noin **29 min**

**Jūrmalas Kūrorta un Tūrisma Informācijas Centrs** yhteensä 0,0 km  
Jomas iela 42, Jūrmala, LV-2015, Latvija - 67 147 900





46. Jatka suoraan: **Jomas iela**  
Noin 1 min

kulje 5  
yhteensä 6



47. Jatka: **Zigfrīda Meierovica prospekts**  
Noin 2 min

kulje 9  
yhteensä 1



48. Jatka: **Dubultu prospekts**  
Noin 5 min

kulje 2  
yhteensä 4



49. Jatka: **Mellužu prospekts**  
Noin 4 min

kulje 2  
yhteensä 6



51. Jatka: **Ventspils šoseja**  
Noin 11 min

kulje  
yhteensä 1



52. Jatka: **A10**  
Kulje yhden liikenneympyrän kautta  
Noin 38 min

kulje 4  
yhteensä 6



53. Loiva vasen: **P130** (kyllit: **Kandava/Sabile/Kuldīga**)


kulje  
yhteensä 6



54. Käänny vasemmalle pysyäksesi tiellä **P130**  
Noin 24 min

kulje 2  
yhteensä 9





56. Käänny oikealle tielle **Baznīcas iela/P108/P120**

kulje  
yhteensä 1



57. Käänny 1. risteyksestä oikealle pysyäkseen tiellä: **Baznīcas iela/P108/P120**

kulje  
yhteensä 1



58. Käänny oikealle tielle **Kaļķu iela**

kulje  
yhteensä 1



59. Käänny 2. vasemmalle kohti: **Ventspils iela**  
Noin 2 min

kulje  
yhteensä 1





61. Käännä oikealle tielle **Dārza iela**  
Noin 1 min

kulje :  
yhteensä 1



62. Käännä oikealle tielle **Gravas iela**

kulje  
yhteensä 1



63. Käännä vasemmalle tielle **Ventspils iela/P108**

kulje  
yhteensä 1



Yhteensä **133 km** – noin **2 tuntia 6 min**



Kuldīga, Latvia

yhteensä 0,0 km





65. Poistu 4. liikenneympyrästä liittymään: **Piltenes iela**  
Noin 2 min

kulje 1  
yhteensä 1



66. Käänny oikealle tielle **Liepājas iela**

kulje 1  
yhteensä 1



67. Käänny 1. vasemmalle kohti: **Aizputes iela**  
Noin 45 s

kulje 1  
yhteensä 1



68. Poistu 2. liikenneympyrästä liittymään: **Aizputes iela/P112**  
Jatka: P112  
Noin 32 min

kulje 3  
yhteensä 3







70. Käänny oikealle tielle **Pasta iela**

kulje  
yhteensä 3



71. Käänny oikealle tielle **Liepājas iela/P112**

Jatka: P112  
Noin 26 min

kulje 3  
yhteensä 6



72. Käänny oikealle tielle **A9**

Noin 16 min

kulje 1  
yhteensä 8



73. Jatka: **Brīvības iela/A11**

Noin 5 min

kulje  
yhteensä 8





75. Käänny vasemmalle tielle **Rīgas iela**

kulje  
yhteensä 8



76. Käänny 2. risteyksestä oikealle kohti: **Jūras iela**

kulje  
yhteensä 8



77. Poistu 3. liikenneympyrästä liittymään: **Radio iela**

kulji  
yhteensä 8



Yhteensä **88,2 km** – noin **1 tunti 26 min**



Liepāja, Latvia

yhteensä 0,0 km





79. Poistu **3. liikenneympyrästä** liittymään: **Jüras iela**  
Noin 1 min

kulje 3  
yhteensä 4



80. Jatka: **Kürmājas prospekts**

kulje 4  
yhteensä 8



81. Käänny vasemmalle tielle **Uliha iela**  
Noin 3 min

kulje 2  
yhteensä 2



82. Jatka: **Klaipēdas iela**  
Noin 2 min

kulje 1  
yhteensä 4



84. Jatka: **A13**kulje  
yhteensä 5

© 2012 Google

↶ 85. Pysy vasemmalla risteyksessä  
Noin 14 min kulje 14,9 km  
yhteensä 68,2 km

↷ 86. Loiva oikea: **Vytauto gatvė**  
Noin 6 min kulje 3,2 km  
yhteensä 71,4 km

Yhteensä **71,4 km** – noin **1 tunti 7 min**

📍 Palanga, Liettua yhteensä 0,0 km

87. Jatka **etelään** (ylämäkeen): **Vytauto gatvė** kohti: **Kretingos gatvė**  
Noin 4 min kulje 3,3 km  
yhteensä 3,3 km

88. Jatka: **Klaipėdos plentas**  
Noin 4 min kulje 4,2 km  
yhteensä 7,4 km

89. Jatka: **A13/E272**  
Noin 18 min kulje 19,2 km  
yhteensä 26,6 km

↷ 90. Poistu liikenneympyrästä **5.** liittymästä: **Vilniaus plentas** suuntaan **Kaunas**  
Noin 54 s kulje 600 m  
yhteensä 27,2 km

91. Jatka: **A1**  
Noin 1 min kulje 500 m  
yhteensä 27,7 km

92. Liity tielle: **E85**  
Noin 1 tunti 47 min kulje 204 km  
yhteensä 232 km

↷ 93. Käänny liittymästä kohti: **Senamiestis/Aleksotas**  
kulje 400 m  
yhteensä 232 km

↶ 94. Käänny vasemmalle tielle **Jonavos gatvė**  
Noin 7 min kulje 4,3 km  
yhteensä 237 km

↷ 95. Poistu liikenneympyrästä **3.** liittymään ja jatka: **Jonavos gatvė**  
Noin 1 min kulje 450 m  
yhteensä 237 km

96. Jatka: **Šv. Gertrūdos gatvė**  
Noin 56 s kulje 500 m  
yhteensä 237 km

97. Jatka: **Laisvės alėja**  
kulje 100 m  
yhteensä 238 km

↶ 98. **Laisvės alėja** kääntyy loivasti vasemmalle ja sen nimi muuttuu: **E. Ožeškienės gatvė**  
kulje 300 m  
yhteensä 238 km

↷ 99. Loiva oikea: **K. Donelaičio gatvė**  
kulje 260 m  
yhteensä 238 km


↷ 100. Käänny 2. risteyksestä oikealle kohti: **Maironio gatvė**  
Noin 49 s kulje 350 m  
yhteensä 239 km

↷ 101. Käänny oikealle tielle **Kęstučio gatvė**  
kulje 350 m  
yhteensä 239 km

↷ 102. Käänny oikealle tielle **I. Kanto gatvė**  
kulje 130 m  
yhteensä 239 km

 103. Käännä 1. vasemmalle kohti: **J. Gruodžio gatvė** kulje 220 m  
Kohde on vasemmalla yhteensä 239 km


Yhteensä **239 km** – noin **2 tuntia 29 min**


 **Best Western Santakos viesbutis, Liuks** yhteensä 0,0 km  
J. Gruodžio gatvė 21, Kaunas LT-44293, Lietuva - 8~37 302702

104. Jatka **länteen** (ylämäkeen): **J. Gruodžio gatvė** kohti: **Smalininkų gatvė** kulje 38 m  
yhteensä 38 m


 105. Käännä 1. vasemmalle kohti: **Smalininkų gatvė** kulje 140 m  
yhteensä 180 m

 106. Käännä 1. risteyksestä oikealle kohti: **Nemuno gatvė** kulje 230 m  
Noin 47 s yhteensä 400 m


 107. Käännä oikealle tielle **Gimnazijos gatvė** kulje 170 m  
yhteensä 600 m

 108. Käännä vasemmalle tielle **Šv. Gertrūdos gatvė** (kyltit: **Panevėžys**) kulje 250 m  
Noin 1 min yhteensä 850 m


 109. Loiva oikea: **Šauklių gatvė** kulje 250 m  
yhteensä 1,1 km

 110. Poistu **2.** liikenneympyrästä liittymään: **Jurbarko gatvė** kulje 550 m  
Noin 57 s yhteensä 1,6 km

 111. Käännä oikealle tielle **A. Kriščiukaičio gatvė** kulje 240 m  
yhteensä 1,9 km

 112. Käännä vasemmalle tielle **Ariogalos gatvė** kulje 29 m  
yhteensä 1,9 km

 113. Käännä 1. risteyksestä oikealle kohti: **Linkuvos gatvė** kulje 650 m  
Noin 1 min yhteensä 2,5 km

 114. Loiva oikea: **Panerių gatvė** kulje 400 m  
Noin 1 min yhteensä 3,0 km

 115. Käännä vasemmalle tielle **Varnių gatvė** kulje 300 m  
yhteensä 3,3 km

 116. Loiva oikea: **Linkuvos gatvė** kulje 900 m  
Noin 1 min yhteensä 4,1 km


117. Jatka: **Žemaičių plentas** kulje 1,7 km  
Noin 3 min yhteensä 5,8 km

118. Käännä rampille kohti: **E85** kulje 400 m  
yhteensä 6,2 km

 119. Pysy vasemmalla, seuraa kylttejä kohti: **Klaipeda/Ryga/Riga** ja siirry tielle: **E85** kulje 12,4 km  
Noin 7 min yhteensä 18,7 km


 120. Käännä liittymästä kohti: **Panevėžys/Ryga/Riga** kulje 550 m  
Noin 46 s yhteensä 19,2 km

121. Liity tielle: **A8/E67** kulje 79,3 km  
Jatka: E67 yhteensä 98,5 km  
Noin 1 tunti 0 min

 122. Käännä rampille kohti: **Šiauliai/Ryga** kulje 450 m  
yhteensä 99,0 km

123. Liity tielle: **E67** kulje 22,2 km  
Noin 17 min yhteensä 121 km

 124. Käännä oikealle tielle **A17/E67** kulje 69 m  
yhteensä 121 km

 125. Käännä vasemmalle tielle **A10/E67** (kyltit: **Ryga**) kulje 56,9 km  
**Rajanylitys: Latvia** yhteensä 178 km  
Noin 45 min

Noin 56 min



- 127. Poistu liikenneympyrästä 1. liittymästä: **A5** suuntaan **Salaspils/Tallinn**  
Noin 2 min

kulje 1  
yhteensä 2



- 128. Käänny liikenneympyrästä 3. liittymään ja jatka: **A5** suuntaan **Salaspils/Tallinn**  
Noin 6 min

kulje 7  
yhteensä 2



- 129. Poistu liikenneympyrässä 1. liittymästä rampille **A6/E22/E67**: **Salaspils/Daugavpils**  
Noin 53 s

kulje  
yhteensä 2



130. Liity tielle: **A6**  
Noin 4 min

kulje 4  
yhteensä 2





131. Käännä rampista tielle: **A4**  
Noin 16 min

kulje 20  
yhteensä 2



132. Käännä rampille kohti: **Sigulda/Pleskava**  
Noin 1 min

kulje 1  
yhteensä 2



133. Liity tielle: **A2**  
Noin 17 min

kulje 22  
yhteensä 3



134. Käännä liittymästä kohti: **Inčukalns/Valmiera**

kulje 3  
yhteensä 3





135. Pisy vasemmalla ja siirry tielle: **A3**  
Noin 58 min

kulje 6€  
yhteensä 3



136. Loiva oikea risteyksestä, jatka: **A3**  
Kulje 2 liikenneympyrän kautta  
Noin 7 min

kulje 6€  
yhteensä 3



137. Käänny oikealle pysyäksesi tiellä: **A3**

kulje 6€  
yhteensä 3



138. Käänny vasemmalle pysyäksesi tiellä **A3**  
Noin 38 min

kulje 4€  
yhteensä 4







140. Loiva oikea: **Seminära iela**  
Rajanylitys: **Viro**  
Noin 1 min

kulje :  
yhteensä 4



141. Jatka: **Sepa**

kulje :  
yhteensä 4



142. Jatka: **Kesk**

kulje :  
yhteensä 4



143. Poistu **2. liikenneympyrästä** liittymään: **Riia**  
Noin 45 s

kulje :  
yhteensä 4



145. Jatka: **Kesk**kulje 3  
yhteensä 4146. Jatka: **Tartu**  
Noin 4 minkulje 2  
yhteensä 4147. Jatka: **Reitti 3/E264**  
Noin 7 minkulje 8  
yhteensä 4148. Käänny oikealle tielle **Reitti 72**  
Noin 4 minkulje 3  
yhteensä 4

150. Jatka: **Reitti 72**

Noin 10 min

kulje 11  
yhteensä 4

© 2012 Google

151. Käännä oikealle tielle **Reitti 69**kulje :  
yhteensä 4

© 2012 Google

152. Käännä 2. vasemmalle kohti: **Reitti 46**

Noin 19 min

kulje 20  
yhteensä 4

© 2012 Google

153. Käännä vasemmalle paikassa **Valga põik**

Noin 1 min

kulje  
yhteensä 4

© 2012 Google

154. Käännä vasemmalle tielle **Tartu mnt**

kulje  
yhteensä 4



155. Käännä 1. risteyksestä oikealle kohti: **Piiri**

kulje  
yhteensä 4



156. Käännä vasemmalle tielle **Lille**

kulje  
yhteensä 4



157. Käännä oikealle

kulje  
yhteensä 4



Yhteensä **472 km** – noin **6 tuntia 46 min**

Otepää Parish, Valgamaa, Viro

yhteensä 0,0 km





159. Käännä vasemmalle tielle **Lille**  
Noin 48 s

kulje 2  
yhteensä 3



160. Käännä vasemmalle tielle **Palupera tee**  
Noin 2 min

kulje 6  
yhteensä 9



161. Jatka suoraan: **Kalda**


kulje  
yhteensä 9



162. Jatka: **Palupera tee**  
Noin 1 min

kulje 1  
yhteensä 2





164. Käännä vasemmalle tielle **Viljandi mnt**  
Noin 58 s

ku  
yhteensä 1



165. Käännä oikealle pysyäksesi tiellä: **Viljandi mnt**  
Noin 2 min

kulje  
yhteensä 1



166. Käännä oikealle 1. poikkikadun kohdalla: **Reitti 47**  
Noin 20 min

kulje 2  
yhteensä 4



167. Käännä oikealle tielle **Reitti 92**  
Noin 58 s

kulje  
yhteensä 4



yhteensä 4



169. Tee U-käännös

kulje 150 m  
yhteensä 42,7 km170. Käänny oikealle tielle **Reitti 92**  
Noin 39 minkulje 4  
yhteensä 8

© 2012 Google

171. Loiva oikea: **Uus**kulje  
yhteensä 8

© 2012 Google

172. Käänny vasemmalle tielle **Uku**  
Noin 1 minkulje  
yhteensä 8

© 2012 Google

173. Käänny 1. vasemmalle kohti: **Savi**kulje  
yhteensä 8

© 2012 Google

Yhteensä **86,8 km** – noin **1 tunti 24 min**




yhteensä 0,0 km

Viljandi, Viljandimaa, Viro

174. Jatka **etelään** (ylämäkeen): **Savi** kohti: **Jakobsoni**kulje 4  
yhteensä 4175. Käännä 1. vasemmalle kohti: **Jakobsoni**kulje 1  
yhteensä 1176. Käännä vasemmalle tielle **Tallinna**  
Noin 2 minkulje 7  
yhteensä 9





178. Jatka: **Reitti 50**

Noin 3 min

kulje 2  
yhteensä 4



179. Jatka: **Reitti 49**

Noin 37 min

kulje 4  
yhteensä 4



180. Käänny vasemmalle tielle **Reitti 2/E263**

Noin 1 tunti 35 min

kulje 1  
yhteensä 1



181. Loiva oikea pysyäkseksi tiellä **Reitti 2/E263** (kyllit: **E20/Stockholm/E67/Helsingi**)

kulje  
yhteensä 1





183. Käänny vasemmalle tielle **Narva maantee**  
Noin 3 min

kulje  
yhteensä 1



184. Käänny liikenneympyrästä **Viru väljak 1.** liittymään: **Mere puiestee** kohti: **E20/E67**  
Noin 1 min

kulje  
yhteensä 1



Yhteensä **159 km** – noin **2 tuntia 25 min**



Tallinna, Viro



Nämä reittiohjeet ovat vain suuntaa-antavia. On mahdollista, että rakennustyömaat, liikennemuutokset, sää tai muut tapahtumat aiheuttavat poikkeamia karttaan. Suunnittele reitti sen mukaisesti. Noudata kaikkia reittiä koskevia kylttejä ja ohjeita.

Karttatiedot ©2012 GIS Innovatsia, Google, Tele Atlas

Eivätkö reittiohjeet olleet oikein? Etsi reittisi osoitteessa [maps.google.fi](https://maps.google.fi) ja klikkaa vasemman alakulman Ilmoita ongelmasta -linkkiä.